

**Commune de**  
**LA VILLETERTRE**

**PLAN LOCAL**  
**D' URBANISME**

DOCUMENT  
PROVISOIRE











**ARRET**  
Vu pour être annexé à la  
délibération en date du :  
19 FEV. 2018

**8b**

**SERVITUDES D'UTILITE PUBLIQUE**

Echelle : 1/5000e

**SERVITUDES D'UTILITE PUBLIQUE**

- AC1  Servitudes de protection des monuments historiques classés
- AC1  Servitudes de protection des monuments historiques inscrits
- AC2  Servitudes de protection des sites et monuments naturels classés
- AC2  Servitudes de protection des sites et monuments naturels inscrits
- AS1 **Servitudes résultant de l'instauration de périmètres de protection des eaux potables et minérales**
  -  Périmètre immédiat
  -  Périmètre rapproché
  -  Périmètre éloigné
- I3  Servitudes relatives aux canalisations de distribution et de transport de gaz
- PT3  Servitudes relatives aux communications téléphoniques et télégraphiques
- T1  Servitudes relatives aux chemins de fer

*Le tracé des servitudes est reporté à titre indicatif*

