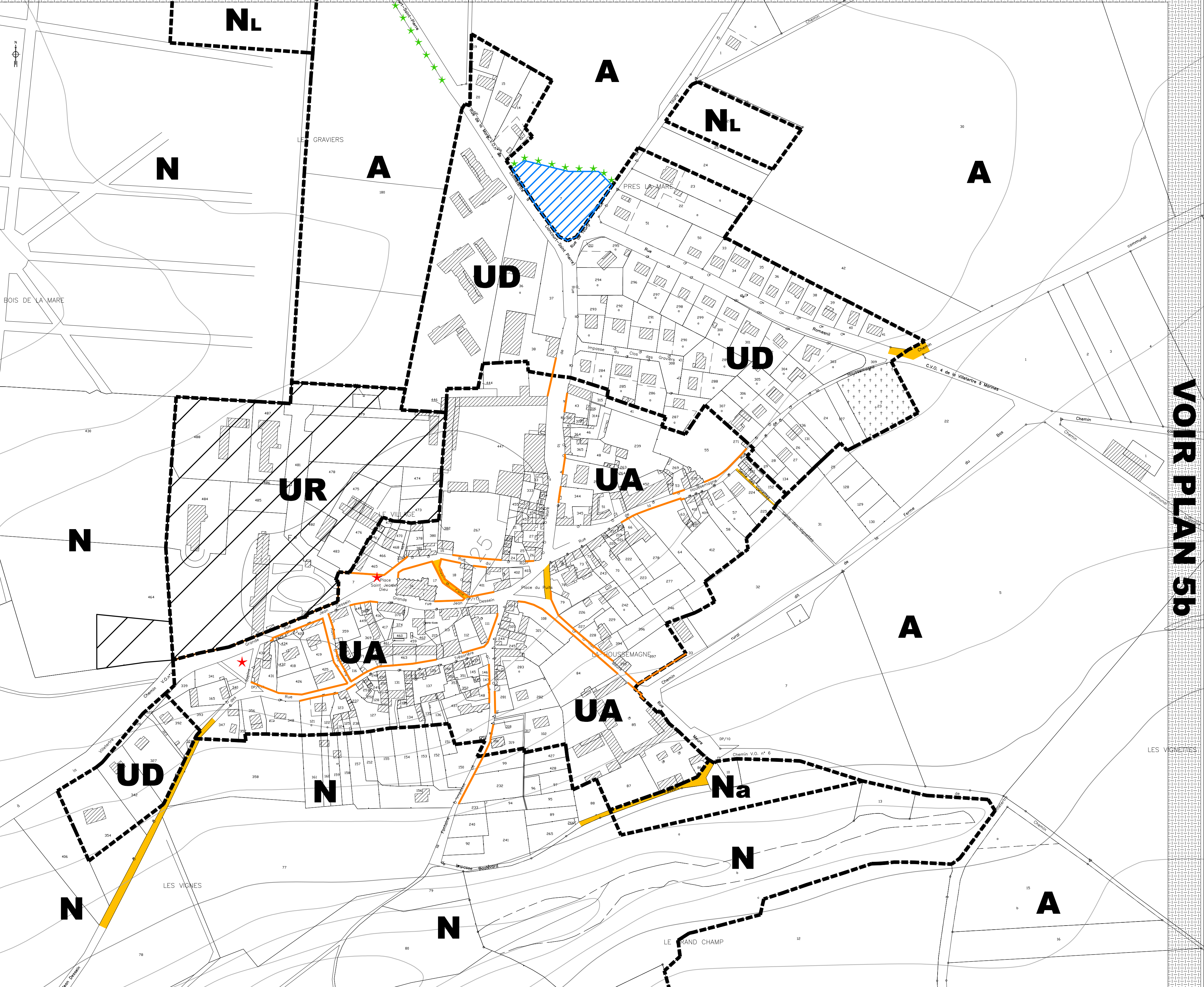











VOIR PLAN 5b

VOIR PLAN 5b

VOIR PLAN 5b



LEGENDE

-  Courbes de niveau
-  Limite de zone
-  Section de voie ne pouvant pas constituer un accès à des constructions nouvelles
-  Mur à protéger au titre de l'article L.151-19 du Code de l'Urbanisme
-  Élément de paysage ponctuel à protéger au titre de l'article L.151-19 du Code de l'Urbanisme
-  Haie ou alignement d'arbres à protéger au titre de l'article L.151-23 du Code de l'Urbanisme
-  Mare à protéger au titre de l'article L.151-23 du Code de l'Urbanisme
-  Secteur soumis à des Orientations d'Aménagement et de Programmation (voir document n°4)
-  Partie visible sur un autre plan
- UA** Zone urbaine ancienne
- UD** Zone urbaine à dominante pavillonnaire
- UR** Zone urbaine de renouvellement
- A** Zone agricole
- N** Zone naturelle et forestière
- Na** Secteur naturel où les activités agricoles sont autorisées
- Nl** Secteur naturel à vocation de loisirs de plein air

URBA-SERVICES 83, rue de Tilloy - BP 401 - 60004 BEAUVAIS CEDEX
 Téléphone : 03.44.45.17.57
 Cabinet de conseils en urbanisme Fax : 03.44.45.04.25
 contact@urbaservice.fr

Commune de LA VILLETERTRE

PLAN LOCAL D'URBANISME

DOCUMENT
PROVISOIRE

ARRET
Vu pour être annexé à la
délibération en date du :
19 FEV. 2018

5c

REGLEMENT GRAPHIQUE PLAN DE DECOUPAGE EN ZONES "Village"

Echelle : 1/2000e

VOIR PLAN 5b